

FESTIVAL DES LÉGENDES

Festival des Légendes Circuit 1

Réalisé par : jlar

Vérifié le: xx/xx/2024 par
jlar et gkl

CIRCUIT CENTRE

Distance totale: 68,6 Kms

Départ / Arrivée: : Parking de la cité du train / Autodrome Musée de l'Automobile

Commentaires

Départ à 9h00 à la cité du train, pause café du matin à LUTTERBACH cité de l'habitat, déjeuner à ILLZACH stade Biechelin (fun car show), pause café de l'après-midi à KINGERSHEIM entre le parc des gravières et salle du Hangar puis nous rejoindrons l'autodrome du musée de l'Automobile.

Pour une bonne visibilité de la manifestation il est important de rester groupé et de suivre autant que possible la voiture de tête du convoi qui a reconnu le parcours et vous facilitera la vie tout au long du périple. Les spectateurs et les photographes vous en seront éternellement reconnaissants.



Association des Amis du
Musée National de
L'automobile de Mulhouse



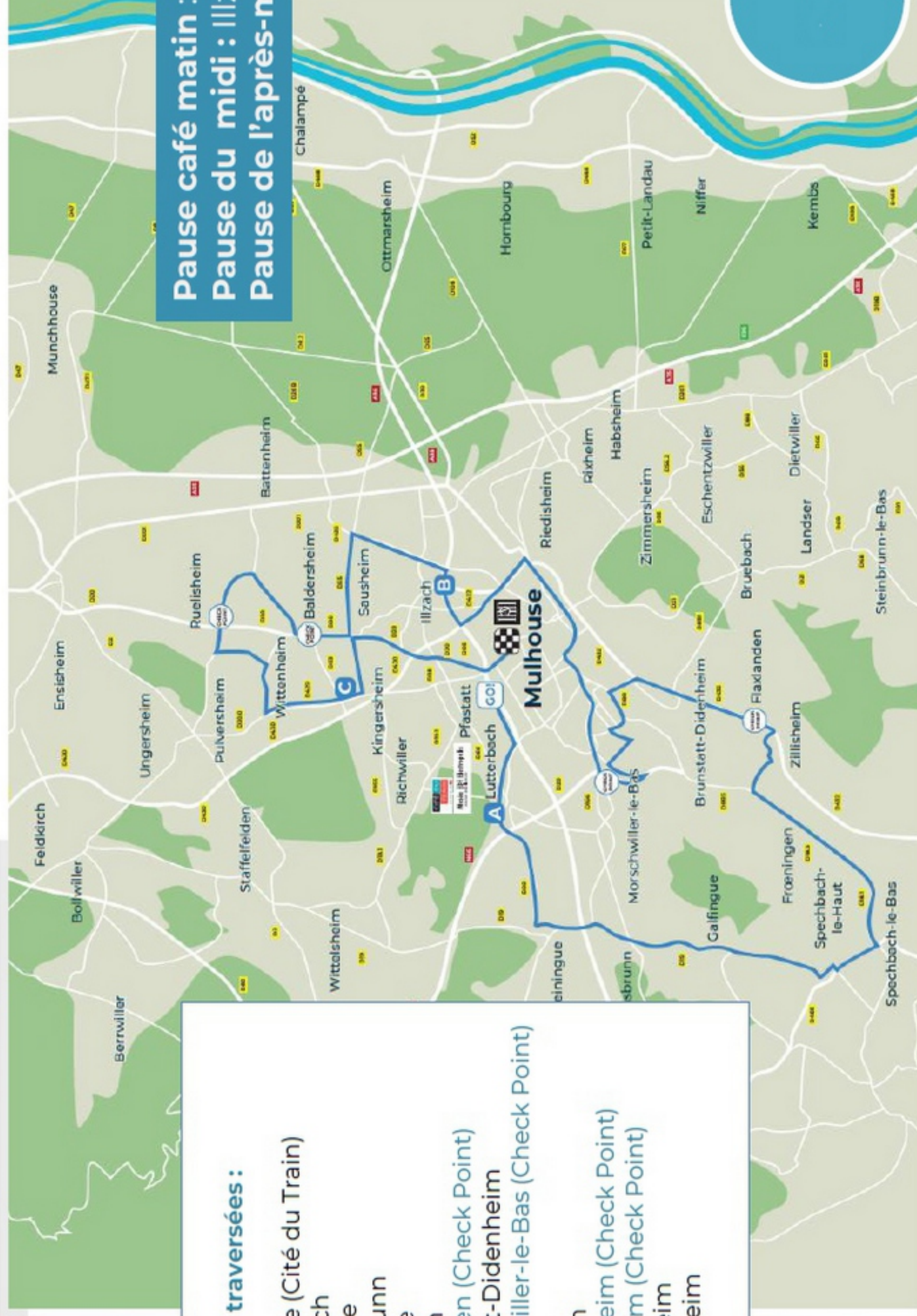
Club de Véhicules Anciens
d'Alsace-Mulhouse
C.V.A.A.M.
B.P. 1106
68053 MULHOUSE CEDEX




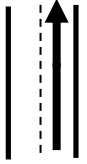
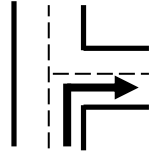
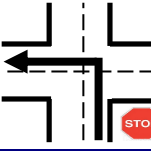
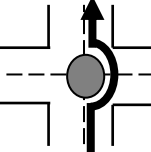
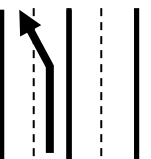
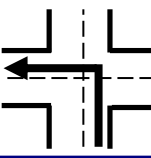
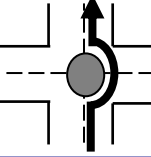
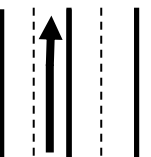
joindre un membre de l'organisation :
Guillaume GASSER 06 64 98 12 14
Marius ENGELMANN 06 36 96 19 13

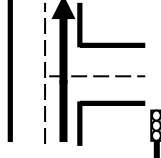
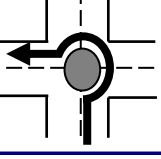
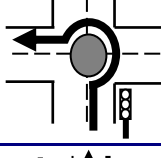
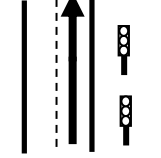
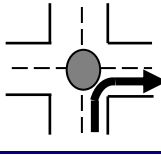
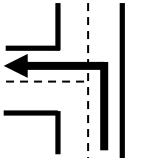


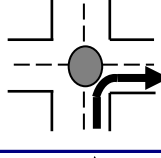
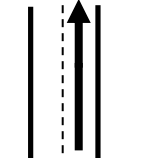
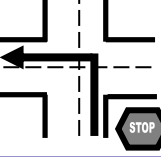
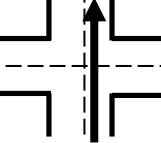
*Les amis du musée national
de l'automobile et
le CVAAM vous souhaitent
une excellente journée*

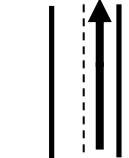
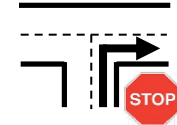
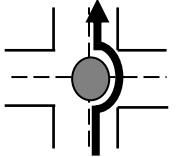
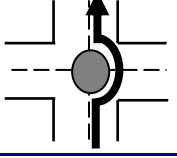
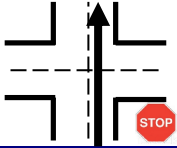
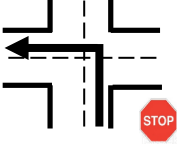
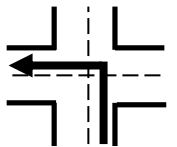
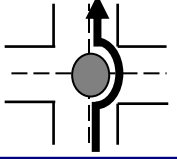
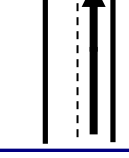
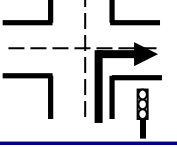
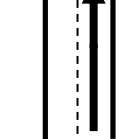
Communes traversées :

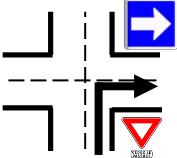
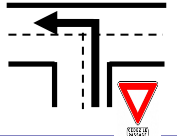
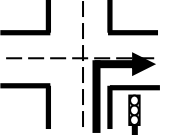
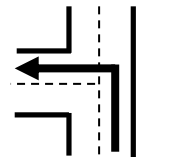
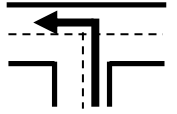



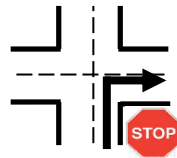
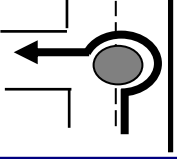
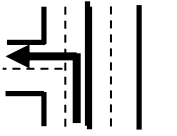
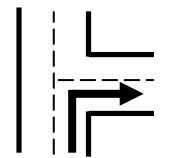
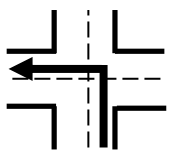
- Mulhouse (Cité du Train)
- Lutterbach
- Reiningue
- Heimsbrunn
- Galfingue
- Zillisheim
- Flaxlanden (Check Point)
- Brunstatt-Didenheim
- Morschwiller-le-Bas (Check Point)
- Illzach
- Sausheim
- Baldersheim (Check Point)
- Ruelisheim (Check Point)
- Wittenheim
- Kingersheim

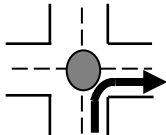
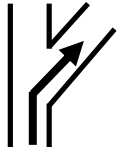

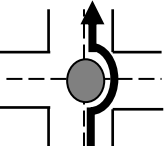
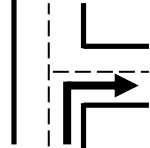



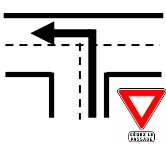
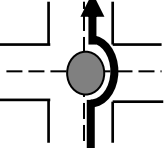

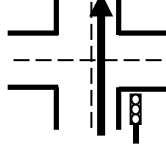
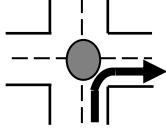


N°		KM. P.	Symbole	Informations	GPS	DIFF
1	0,0	0,00		Parking de la cité du train		Départ à 9H
2	0,0	0,00				
3	0,0	0,00				
4	0,0	0,00		Quittez le parking de la cité du train par la rue du paturage		
5	0,0	0,00		puis prenez à droite TOUTES DIRECTIONS MULHOUSE CENTRE		
6	0,0	0,00		A l'intersection au stop rue Marc Seguin prenez à Gauche Ttes Directions Centre-ville		
7	0,0	0,00		Au rond-point 2ème sortie Ttes Directions CENTRE-VILLE		
8	0,0	0,00		Au premier feu prenez la file de Gauche		
9	0,0	0,00		Au second feu prenez à gauche TOUTES DIRECTIONS BRUSTLEIN		
10	0,0	0,00		Au rond-point deuxième sortie Montez vers le pont de LUTTERBACH		
11	0,0	0,00		Passez le pont et prenez la file de gauche au feu		

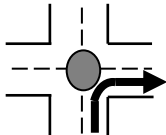
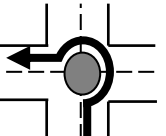
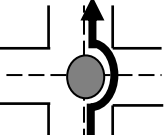
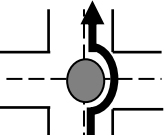
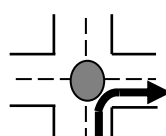
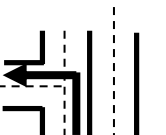
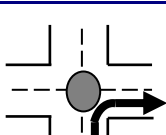
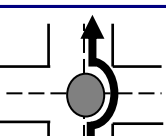
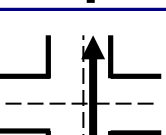
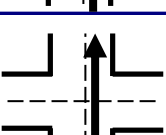



N°		KM. P.	Symbole	Informations	GPS	DIFF
12	0,0	0,00		Au feu suivant passez tout droit LUTTERBACH CENTRE		
13	0,0	0,00		Puis au rond-Point 3ème sortie LUTTERBACH CENTRE		
14	0,0	0,00		Au feu du grand platane prenez à gauche direction CERNAY-THANN cité de l'habitat		
15	0,0	0,00		Passez les feux continuez tout droit		
16	0,0	0,00		Au rond point, première sortie D1066 EPINAL WITTELSHEIM CERNAY THANN		
17	0,0	0,00		Entrez à gauche par la Troisième entrée à la cité de l'habitat		9h15
18	5,2	5,20		Pause face à l'accueil de la cité , puis sortie par le haut pour rejoindre le rond point situé à droite		
19	5,2	0,00		Aux 2 rond points suivants 1ère sortie D20 REININGUE		10h00
20	9,4	4,20		Continuer tout droit D20 jusqu'à REININGUE		
21	9,4	0,00		Au stop continuez à Gauche restez sur la D20 SCHWEIGHOUSE HEIMSBRUNN		
22	9,4	0,00		A l'intersection tout droit D19 II HEIMSBRUNN		

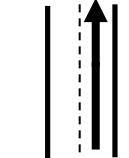
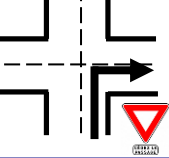
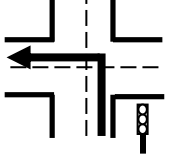
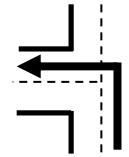
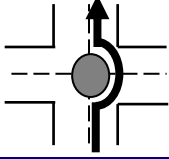
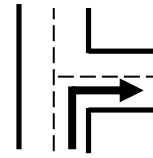



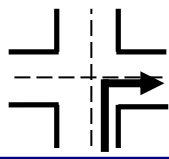
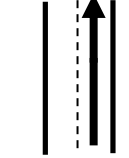
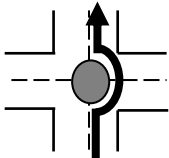
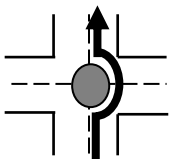
N°		KM. P.	Symbole	Informations	GPS	DIFF
23	9,4	0,00		Restez sur D19 passez Prometal continuez vers HEIMSBRUNN		
24	9,4	0,00		Au stop prenez à droite ALTKIRCH BURNHAUPT LE BAS		
25	12,0	2,60		à HEIMSBRUNN au rond point 2ème sortie ALTKIRCH GALFINGUE		
26	12,0	0,00		Au rond point à la sortie de Heimsbrunn 2ème sortie		
27	14,7	2,70		A GALFINGUE au stop continuez tout droit D19 SPECHBACH LE HAUT ALTKIRCH		
28	17,9	3,20		A SPECHBACH LE HAUT prenez à gauche D466 ALTKIRCH ILLFURTH SPECHBACH LE BAS		
29	19,2	1,30		A SPECHBACH LE BAS à l'intersection avant l'église prenez à gauche D18 1 FROENINGUE ILLFURTH		
30	22,0	2,80		A ILLFURTH au rond point de la salle polyvalente 2ème sortie D18 V FROENINGEN HOCHSTATT		
31	22,0	0,00		Traversez FROENINGEN allez jusqu'à HOCHSTATT		
32	25,3	3,30		A HOCHSTATT au feu prenez à droite D18 V ZILLISHEIM		
33	25,3	0,00		A ZILLISHEIM après le pont levis suivre à gauche TOUTES DIRECTIONS		

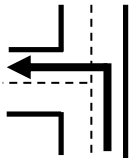

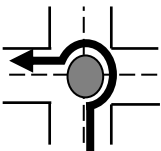
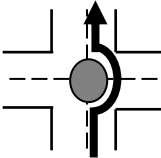
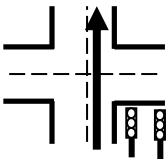
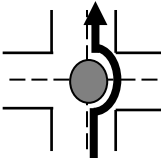
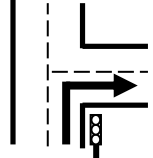

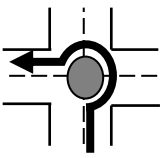
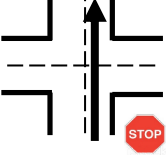


N°		KM. P.	Symbole	Informations	GPS	DIFF
34	26,7	1,40		Au niveau de la mairie prendre le sens obligatoire		
35	26,7	0,00		Montez cette rue jusqu'à la D432 et prenez à gauche à l'intersection		
36	26,7	0,00		Allez jusqu'au feu et montez à droite vers FLAXLANDEN rue des Tuilliers puis rue du fossé		
37	26,7	0,00		Montez jusqu'à l'intersection de la rue de Bruebach à gauche (plots et rouge au sol) et prenez cette rue		
38	28,7	2,00		prenez devant la mairie et redescendez à gauche à l'angle du Flax Lààda		10h30
39	28,7	0,00		Bref arret Check-point à proximité de l'église		
40	28,7	0,00		Descendez jusqu'au bas du village, au stop prenez à droite D432 BRUNSTATT MULHOUSE		10h45
41	28,7	0,00		A BRUNSTATT au rond-point prenez à gauche deuxième sortie DIDENHEIM		
42	28,7	0,00		A l'intersection couloir de gauche D8Bis 1 DIDENHEIM		
43	33,0	4,30		A DIDENHEIM juste avant l'église prenez à droite TOUTES DIRECTIONS		
44	33,0	0,00		A l'intersection près du Norma prenez à gauche D8Bis 3 ALTKIRCH HOCHSTATT		

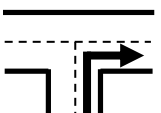
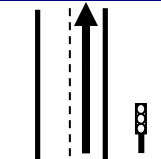
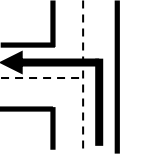
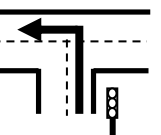
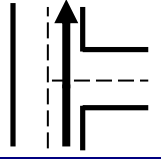
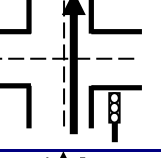
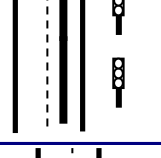
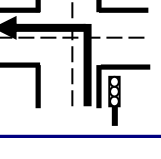

N°		KM. P.	Symbole	Informations	GPS	DIFF
45	33,0	0,00		Au rond point 1ère sortie A36 MULHOUSE PARC DES COLLINES		
46	33,0	0,00		Prenez la sortie N°1 MULHOUSE LES COTEAUX MORSCHWILLER LE BAS		
47	37,0	4,00		Au rond point passez sous le pont et prenez la 4ème sortie D166 MORSCHWILLER LE BAS		
48	37,0	0,00		Au rond point suivant 2ème sortie MORSCHWILLER LE BAS		
49	37,0	0,00		Passez les feux et continuez dans le village jusqu'à la poste, là prenez à droiter vers la salle polyvalente		11h05
50	38,8	1,80		Bref arret et demi-tour sur la place de la salle polyvalente avec stockage des voitures sur la droite avant le pont afin de permettre aux arrivants de passer ce pont sans gêne		 <small>© CarStockPhoto.com</small>
51	38,8	0,00		On repart en sens inverse et on prend à gauche à l'angle de la poste direction MULHOUSE		11h20
52	38,8	0,00		on repasse les feux et les deux rond points vers MULHOUSE		
53	40,6	1,80		au rond point suivant on passe sous le pont et on prend la 2ème sortie D166 MULHOUSE LES COTEAUX MULHOUSE DORNACH		
54	40,6	0,00		au feu on passe tout droit et on continue sur l'avenue F. Mitterrand, on passe les feux suivants et on passe sous le pont SNCF		
55	40,6	0,00		Au rond point CLEMESSY 1ère sortie		

N°		KM. P.	Symbole	Informations	GPS	DIFF
56	40,6	0,00		Au rond point suivant 2ème sortie CENTRE-VILLE Avenue Aristide BRIAND		
57	44,3	3,70		Descendez entièrement l'avenue Aristide Briand, passez la place du marché puis descendez entièrement la rue Franklin		
58	45,1	0,75		Au bout de la rue Franklin prenez à gauche l'avenue de Colmar		
59	45,1	0,00		Puis prenez à droite la rue Vauban D20 TOUTES DIRECTIONS LA FILATURE NOUVEAU BASSIN		
60	45,1	0,00		Continuez toujours tout droit passez plusieurs feux TOUTES DIRECTIONS GUEBWILLER		
61	46,2	1,10		à l'intersection de la rue Lefebvre traversez tout droit BELFORT LYON GUEBWILLER ILLZACH CENTRE KINGERSHEIM		
62	46,2	0,00		continuez tout droit vers ILLZACH-CENTRE passez au dessus de l'autoroute puis de l'ILL		
63	48,6	2,40		Au rond point du cheval prendre à droite jusqu'au prochain rond point D38 ILLZACH Modenheim Ile Napoleon SAUSHEIM		
64	48,6	0,00		Au rond point prendre à droite et entrez sur le parking du stade Biechlin (Fun car show)		12h00
65	49,2	0,60		un chapiteau vous accueille sur le parking pour la pause méridienne		
66	49,2	0,00		à la sortie du parking prenez à droite puis à gauche vers le rond point		14h00

N°		KM. P.	Symbole	Informations	GPS	DIFF
67	49,2	0,00		Au rond point 1ère sortie D38 A35-A36 SAUSHEIM ENSISHEIM ILE NAPOLEON		
68	49,2	0,00		Au rond point de la rue des incorporés de force 3ème sortie D422 SAUSHEIM CENTRE		
69	49,2	0,00		A SAUSHEIM au rond point du garage citroen 2ème sortie droit en face fléchage centre médical généraliste		
70	51,7	2,50		A SAUSHEIM au rond point de la boulangerie LANDWERLIN 2ème sortie		
71	51,7	0,00		Après la sortie de SAUSHEIM au rond point 1ère sortie D55 A35 A36 ENSISHEIM COLMAR		
72	51,7	0,00		A l'entrée de BALDERSHEIM prenez la file de gauche et entrez dans le village		
73	51,7	0,00		Au rond point qui suit 1ère sortie Rue de Lorraine		
74	51,7	0,00		Au rond point suivant 2ème sortie droit en face rue de Lorraine		
75	51,7	0,00		a l'intersection suivante continuez tout droit rue de Lorraine		
76	51,7	0,00		Au stop continuez tout droit rue de Lorraine		14h10
77	53,5	1,80		Bref arrêt Check-point devant la salle polyvalente		

N°		KM. P.	Symbole	Informations	GPS	DIFF
78	53,5	0,00		remontez entièrement la rue de Lorraine		14h25
79	53,5	0,00		au bout de la rue de Lorraine prenez à droite et rejoignez la D201		
80	53,5	0,00		Au feux prenez à gauche D201 BATTENHEIM ENSISHEIM		
81	53,5	0,00		traversez BATTENHEIM et tournez à gauche à l'église D20 II RUELISHEIM WITTENHEIM		
82	53,5	0,00		Au rond point 2ème sortie RUELISHEIM		
83	53,5	0,00		A RUELISHEIM après le pont de l'ILL prenez à droite D20 IV Cité sainte Barbe PULVERSHEIM		14h35
84	58,4	4,90		Place de l'église bref arrêt puis repartir vers le carrefour du pont de L'ILL d'où nous sommes arrivés		 <small>© CanStockPhoto.com</small>
84	58,4	0,00		Au carrefour du pont de L'ILLprenez à droite D20 II WITTENHEIM CENTRE		14h50
85	58,4	0,00		Restez sur D20 II WITTENHEIM et sortez de RUELISHEIM		
86	58,4	0,00		A l'entrée de WITTENHEIM au premier rond point sortez droit en face rue de RUELISHEIM		
87	58,4	0,00		Au rond point de l'église passez tout droit		

N°		KM. P.	Symbole	Informations	GPS	DIFF
88	60,7	2,30		Et tout de suite après à la hauteur de AUTO MOTO LARGER prenez à gauche vers ESPACE ROGER ZIMMERMANN		
89	60,7	0,00		Après l'Espace Roger Zimmermann et son parking prenez à droite rue de VERDUN		
90	61,4	0,70		Au rond point 3ème sortie prendre D20 la rue avec ilot central où se trouve la station ESSO		
91	61,4	0,00		Au rond point 2ème sortie droit en face D20 MULHOUSE		
92	61,4	0,00		Aux deux feux suivants prenez tout droit		
93	61,4	0,00		Au rond point 2ème sortie D20 PFASTATT MULHOUSE KINGERSHEIM CENTRE		
94	61,4	0,00		Au premier feux après le cimetière prenez la rue de RICHWILLER à Droite		
95	61,4	0,00		A la fourche de la rue du Dahlia restez à gauche dans la rue de RICHWILLER		
96	61,4	0,00		Au rond point avec un îlot de massif au milieu 3ème sortie rue des Chalets		
97	61,4	0,00		Au stop traversez tout droit et prenez la rue Pierre de Coubertin		15h00
98	64,2	2,80		A KINGERSHEIM dans la rue Pierre de Coubertin stationnement le long de la rue entre la salle communale le Hangar et le parc des gravières		

N°		KM. P.	Symbole	Informations	GPS	DIFF
99	64,2	0,00		Au bout de la rue Pierre de Coubertin prenez à droite la rue de PFASTATT		15h45
100	64,2	0,00		Au feu continuez tout droit passez sous l'autoroute		
101	65,2	1,00		A l'intersection où se trouve une grande glace au N° 98 de la rue prenez à gauche la rue des cigognes		
102	65,2	0,00		Au feu en face de la pharmacie de la Strueth prenez à gauche la rue de Guebwiller		
103	65,2	0,00		Entrez dans MULHOUSE par la rue de Soultz		
104	65,2	0,00		Continuez tout droit la rue de Soultz		
105	65,2	0,00		Traversez BOURTZWILLER et passez le pont de BOURTZWILLER		16h
106	68,6	3,40		Au bout du pont de BOURZWILLER après l'intersection entrez à gauche sur l'autodrome de la cité de l'automobile TRAVERSEZ LA ROUTE AVEC LA PRUDENCE QUI S'IMPOSE		
107	FIN DU CIRCUIT 68,6 Kms parcourus					
108	Animations diverses & soirée festive					