

## Bibliographie :

- Derval dans l'histoire de la Bretagne
- Derval - Un siècle d'histoire 1789-1890
- Derval - Vie rurale au XX<sup>e</sup> siècle 1900 - 1950

Éditeur : Association pour la Sauvegarde de la Tour Saint Clair et la Promotion Culturelle de Derval.  
Ouvrage disponible à la Maison de la Presse de Derval.

## Autour de Derval :



**La Tour Saint Clair :**  
Unique donjon d'un château féodal du 13<sup>e</sup> siècle. Fief anglais pendant la guerre de 100 ans. Panneaux d'interprétation sur le site. Direction Derval.

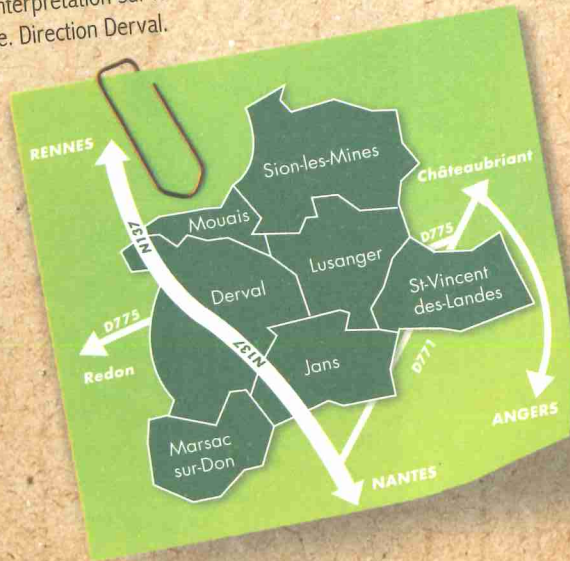


**Parc Éolien de Derval & Lusanger :**  
Ensemble de 8 éoliennes en direction de Châteaubriant



**Vue panoramique de la Chère :**

Très beau panorama sur la vallée de la Chère. Direction Mouais depuis la Médiathèque.



## Derval :

Du breton "derv" (chêne) et "val" (vallée). Au IX<sup>e</sup> siècle, le cartulaire de Redon cite plusieurs fois DERVAL qu'il situe au coeur du "Pays de la Mée".

XI<sup>e</sup> siècle, les Seigneurs portant ce nom, érigent un château féodal, (zone des "marches de Bretagne"). Pendant la guerre de succession au Duché de Bretagne que se disputent Jean De Montfort et Charles de Blois, ils occupent un rôle primordial.

Bonabes de Derval, devenu gouverneur du Pays de la Mée, soutient la cause de Charles de BLOIS puis celle de Jean Le Bon en guerre contre Edouard III d'Angleterre. Il devient son conseiller. Battus à la bataille de POITIERS, ils sont conduits en ANGLETERRE.

1358, Jean Le Bon envoie le Sieur de Derval en France pour négocier ce qui s'oppose à une conclusion de paix (rançon énorme exigée par le Roi anglais).

1360, mission accomplie, le traité de BRETAGNE libère le Roi de France.

1364, Charles de Blois est tué à la bataille d'Auray. Jean de MONTFORT devient Duc de Bretagne, et punit le Seigneur de Derval qui n'a pas servi sa cause, il lui retire sa seigneurie et la donne à son allié, Robert KNOLLES, chef des armées anglaises. (Derval va demeurer anglais durant environ 35 ans).

1373, Duguesclin vient mettre le siège à Derval (voir l'histoire sur le site de la Tour Saint Clair, route de MOUAIS, 3km).

1451, Derval est érigé en baronnie d'Etat par le Duc Pierre II ; de baron, Jean de Derval exerce la fonction de Grand chambellan, sous plusieurs ducs. Il habite le plus souvent à NANTES, dans son château (actuel hôtel de ville) et possède les terres des Dervallières. Homme de lettres, il fait réaliser "l'histoire de la Bretagne" (voir site Tour St Clair). A sa mort en 1482, la baronnie est rattachée à celle de CHATEAUBRIANT. Elle est administrée par un Sénéchal jusqu'à la Révolution.

1830, le défricheur RIEFFEL, fonde au milieu des landes, une Ecole d'Agriculture à NOZAY. Julien de la HAYE JOUSSELIN (puis son frère Louis) député-maire de Derval lui apporte soutien et collaboration. Cette région, alors dans la plus grande détresse, devient très vite "région phare". Par un essor sans précédent, de nombreuses fermes et divers métiers sont créés.

1878, Fondation du Pensionnat Saint Joseph. L'agriculture y est enseignée (l'école secondaire sera ouverte en 1962).

1936, la Laiterie Fromagerie de la Haye est fondée.



Document disponible dans les Offices de Tourisme du Pays de Châteaubriant :

Communauté de Communes du Secteur de Derval

Office de Tourisme de Châteaubriant :  
22, rue de Couéré - 44110 CHATEAUBRIANT  
Tél. : 02 40 28 20 90

Office de Tourisme de la Région de Derval :  
20, place Bon Accueil  
44590 DERVAL  
Tél. : 02 40 07 70 10

Office de Tourisme de la Région de Nozay :  
44, rue A.Létourneau  
44170 NOZAY  
Tél. : 02 40 79 31 64

PAYS DE CHATEAUBRIANT  
[www.pays-de-chateaubriant.com](http://www.pays-de-chateaubriant.com)

Région PAYS DE LA LOIRE

Crédits photos : Collection de Mr Auguste MARTIN, Office de Tourisme de la Région de Derval  
Directeur de la publication : Y.Goinard. Document édité par l'office de Tourisme de la Région de Derval



BALADE AU COEUR DE...

D 44



RÉGION DE Derval  
PAYS DE CHATEAUBRIANT  
Jardin de la Loire-Atlantique / [www.aupaysdechateaubriant.com](http://www.aupaysdechateaubriant.com)




## 1 Eglise Saint Pierre Saint Paul XIX<sup>ème</sup> - XX<sup>ème</sup>

À voir, pour ses tableaux et ses verrières classées.

## 2 Maison du XVI<sup>ème</sup>

Cette maison est une composante d'un manoir aujourd'hui remanié qui comportait une tour à l'ouest ainsi qu'un escalier extérieur à l'est avec double balcon en bois



## 3 Place Bon Accueil

Maison de CONDE, propriétaire de la Baronnie au XVIII<sup>ème</sup>, et voisine de la prison disparue pour cause de réaménagement de la voie publique (vers 1962). Elle servait à l'administration.



## 4 Porche

Porte en schiste qui accédait à la Halle aux grains, lieu où se tenaient aussi les assemblées. Rue du Tourniquet (lieu de supplice?). En face, la Boulangerie, immeuble du XVI<sup>ème</sup> qui était relais de Poste par où transitait le courrier de la Baronnie. L'équipage comportait 13 chevaux



## 5 Manoir de Bellevue XVIII<sup>ème</sup>

François JOUSSELIN, intendant du prince de CONDE, en serait le fondateur. En 1774, il devient maison de Charité, hospice et école pour jeunes filles. En 1793, les religieuses ayant refusé de prêter serment, elles sont expulsées et la maison vendue. Le manoir servit ensuite de garnison. En 1796, les chouans l'incendièrent.




## 6 Maison du XIX<sup>ème</sup>

Hôtel restaurant jusqu'en 1951, puis "École ménagère". En 1973, la commune en fait l'acquisition et elle devient école publique. Actuellement, restaurant scolaire inter-écoles. A quelques mètres, l'ancienne Gendarmerie



## 7 Le Sacré Cœur

Érigé par Richard HAY DE SLADE, lors de la mission de 1919 (écu à la base). En 1917, la commune et la paroisse étaient placées sous sa protection (voir plaque dans l'église). En face, l'ancien cinéma : à l'origine, il s'agit d'une école fondée, par M. H. DE SLADE, en 1904, après que le pensionnat St Joseph eut été spolié. Il devint ensuite salle paroissiale.



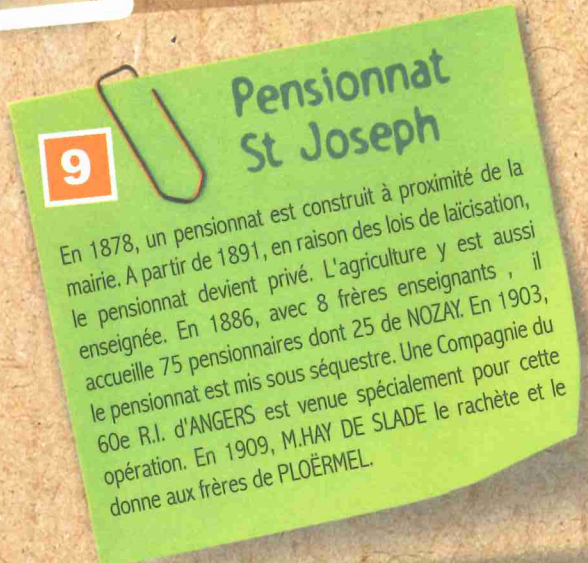
## 8 Ancien Presbytère

Depuis les lois de séparation de 1905, il est propriété communale. Il héberge le Pôle emploi et social, depuis novembre 2007. Le parc est public (le traverser pour sortir sur la route située face nord).



## 9 Pensionnat St Joseph

En 1878, un pensionnat est construit à proximité de la mairie. A partir de 1891, en raison des lois de laïcisation, le pensionnat devient privé. L'agriculture y est aussi enseignée. En 1886, avec 8 frères enseignants, il accueille 75 pensionnaires dont 25 de NOZAY. En 1903, le pensionnat est mis sous séquestre. Une Compagnie du 60<sup>e</sup> R.I. d'ANGERS est venue spécialement pour cette opération. En 1909, M. HAY DE SLADE le rachète et le donne aux frères de PLOËRMEL.



## 10 Mairie 1868

Au début il s'agit d'une maison - école, avec mairie et justice de paix. En 1874, les frères de PLOËRMEL arrivent à l'école communale. Les locaux deviennent très vite exigus.



## 11 La Grand'Maison

A la Révolution, l'auberge appartient à REVEREND. Elle est très fréquentée par les voyageurs allant de Nantes à Rennes. En 1794, REVEREND devient maire de DERVAL, après qu'il eut fait arrêter et emprisonner son prédécesseur qui ensuite périt lors d'une noyade en Loire (CARRIER). Quelques mois plus tard, les chouans font éruption dans le bourg, pénètrent dans l'auberge et exécutent le maire dans son lit. En 1826, la Grand'Maison accueille la Duchesse de BERRY. Hôtel réputé, au milieu du XX<sup>ème</sup>.

