



VOS RÉF. AVIS AU PUBLIC
NOS RÉF. TER-ART-2024-83095-CAS-
201235-M6S6Z5
INTERLOCUTEUR : RTE-CDI-MAR-URBANISME
TÉLÉPHONE : 04.88.67.43.09 – 04.88.67.43.20
E-MAIL : rte-cdi-mar-urbanisme@rte-france.com

MAIRIE DE PONTEVES
l'Esplanade
83670 Pontevès

urbanisme.ponteves@gmail.com

OBJET : PA – MS N°1 du PLU de la
commune de **Pontevès**

Marseille, le 30/09/2024

Monsieur le Maire,

Après étude du dossier PLU objet de la présente procédure, il s'avère que les ouvrages RTE ne sont pas concernés par la modification du document d'urbanisme.

Néanmoins, nous vous faisons parvenir ce courrier concernant l'analyse pour mise en conformité du PLU de la commune avec la présence d'ouvrages RTE sur votre Territoire. Nous n'observons pas d'incohérence réglementaire à la lecture globale du dossier, seule la liste des servitudes doit être mise à jour.

RTE, Réseau de Transport d'Electricité, est le gestionnaire du réseau de transport d'électricité à haute et très haute tension sur l'ensemble du territoire métropolitain. Dans ce cadre, RTE exploite, maintient et développe les infrastructures de réseau et garantit le bon fonctionnement, la sécurité et la sûreté du système électrique dans le respect, notamment, de la réglementation technique (l'arrêté technique du 17 mai 2001 fixant les conditions techniques auxquelles doivent satisfaire les distributions d'énergie électrique).

A cet égard, nous vous informons que, sur le territoire couvert par ce document d'urbanisme, sont implantés des ouvrages du réseau public de transport d'électricité dont vous trouverez la liste ci-dessous.

Il s'agit de :

Liaison aérienne 63 000 Volts :

Ligne aérienne 63kV N0 1 BARJOLS-VINS

Centre Développement Ingénierie Marseille
46 avenue Elsa Triolet
CS 20022
13417 Marseille CEDEX 08
TEL : 04.88.67.43.00

www.rte-france.com



Page 1 sur 3

05-09-00-COUR



Au regard des éléments précités, et afin de préserver la qualité et la sécurité du réseau de transport d'énergie électrique (infrastructure vitale), de participer au développement économique et à l'aménagement des territoires ainsi que de permettre la prise en compte, dans la planification d'urbanisme, de la dimension énergétique, RTE attire votre attention sur les observations ci-dessous :

1/ Le report des servitudes d'utilité publique (servitudes I4)

1.1 Le plan des servitudes

En application des articles L. 151-43 et L. 152-7 du Code de l'Urbanisme, il convient d'insérer en annexe du PLU les servitudes d'utilité publique affectant l'utilisation du sol, que constituent les ouvrages électriques listés ci-dessus (servitudes I4), afin que celles-ci puissent être opposables aux demandes d'autorisation d'occupation du sol.

Nous vous informons que le tracé de nos ouvrages listés ci-dessus est disponible sur le site de l'Open Data de Réseaux Energies :

<https://opendata.reseaux-energies.fr/pages/accueil/>

Vous pouvez télécharger les données en vous y connectant.

Pour information, conformément aux articles L. 133-1 à L. 133-5 du Code de l'Urbanisme, un Portail national de l'urbanisme au sein duquel seront insérées les servitudes d'utilités publiques affectant l'utilisation du sol existe. Vous pourrez vous y reporter sur le site du Géoportail qui sera alimenté au fil de l'eau par tous les acteurs bénéficiant de telles servitudes.

Après étude du plan de servitudes, nous constatons que les ouvrages électriques cités ci-dessus sont bien représentés.

1.2 La liste des servitudes

Compte tenu de l'impérative nécessité d'informer exactement les tiers de la présence de ces ouvrages (sécurité et opposabilité), et en particulier dans le cadre de l'instruction des demandes d'autorisation du sol, il convient de noter, au sein de la liste des servitudes, l'appellation complète et le niveau de tension des servitudes I4, **ainsi que le nom et les coordonnées du Groupe Maintenance Réseaux** chargé de la mise en œuvre des opérations de maintenance sur votre territoire :

**RTE
Groupe Maintenance Réseaux Côte d'Azur
Chemin de la gare de Lingostière
06205 NICE CEDEX 3**

A cet effet, le indiqué ci-dessus vous permettra de corriger la liste mentionnée dans l'annexe du PLU.

2/ Le Règlement

Nous vous indiquons que les règles de construction et d'implantation présentes au sein de votre document d'urbanisme ne sont pas applicables aux ouvrages exploités par RTE.



Les ouvrages listés ci-dessus traversent les zones **Aco et Nco** du territoire.

C'est la raison pour laquelle nous vous demandons de bien vouloir indiquer les mentions suivantes dans les chapitres spécifiques de toutes les zones concernées par un ouvrage du réseau de transport public d'électricité :

2.1 Dispositions générales

Les ouvrages du réseau public de transport d'électricité constituent des « *équipements d'intérêt collectif et services publics* » (4° de l'article R. 151-27 du Code de l'urbanisme), et entrent au sein de la sous-destination « *locaux techniques et industriels des administrations publiques et assimilées* » (4° de l'article R. 151-28 du même Code). A ce titre, nos ouvrages correspondent à des « constructions techniques nécessaires au fonctionnement des services publics » (article 4 de l'arrêté du 10 novembre 2016 relatif aux sous-destinations) et peuvent ainsi être mentionnés au sein de cet article.

2.2 Dispositions particulières

Pour les lignes électriques HTB

Nous notons par ailleurs la bonne intégration des règles suivantes qui permettent de rendre compatible l'existence de nos ouvrages publics de transport d'électricité et votre document d'urbanisme :

- **S'agissant des occupations et utilisations du sol soumises à des conditions particulières**
- **S'agissant des règles de hauteur des constructions**
- **S'agissant des règles de prospect et d'implantation**
- **S'agissant des règles d'exhaussement et d'affouillement de sol**

3/ **Incompatibilité avec les Espaces Boisés Classés**

Aucun des ouvrages RTE ne traverse des EBC sur le territoire de la commune, nous n'avons donc pas d'observation particulière à formuler.

Restant à votre entière disposition pour tout renseignement complémentaire, nous vous prions d'agréer, Monsieur le Maire, l'assurance de notre considération très distinguée.

Isabelle RAYBAUD
Directrice Adjointe
Cheffe de Pôle

Annexes :

- Protocole de téléchargement des données RTE sur l'Open data énergies
- Recommandations à respecter aux abords des ouvrages électriques

Copie : DDTM du Var ddtm@var.gouv.fr



Rte

Le réseau
de transport
d'électricité



Prévenir
pour mieux
construire

INFORMEZ RTE

**des projets de construction à proximité
des lignes électriques
à haute et très haute tension**

PRÉVEZ RTE pour mieux instruire

Il est important que vous informiez RTE, Réseau de transport d'électricité, lors de toute demande d'autorisation d'urbanisme, et ce afin de vous assurer de la compatibilité de vos projets de construction avec la présence des ouvrages électriques existants.

C'est en effet au cas par cas que les distances de sécurité à respecter sont déterminées, selon diverses prescriptions réglementaires* et en fonction des caractéristiques des constructions.

Le savez-vous ?

UNE COMMUNE SUR DEUX EST CONCERNÉE
PAR UNE SERVITUDE I4**

ALORS, SI C'EST LE CAS DE VOTRE
COMMUNE, CONTACTEZ-NOUS !

QUELS PROJETS DE CONSTRUCTION SONT CONCERNÉS ?

- Tous les projets situés à moins de 100 mètres d'un ouvrage électrique aérien ou souterrain de RTE.

QUELS SONT LES DOSSIERS CONCERNÉS ?

- **Les instructions** (permis de construire, certificat d'urbanisme...).
- **Les « porter à connaissance » et les « projets d'arrêt »** (Plan Local d'Urbanisme...).

Quels que soient les travaux effectués, **la présence à proximité d'une ligne électrique haute et très haute tension est une contrainte à prendre en compte** (réfection toiture, pose d'antenne, peinture, ravalement de façade, élagage...).

OÙ TROUVER L'IMPLANTATION DES OUVRAGES ÉLECTRIQUES RTE ?

- Sur le plan des servitudes I4 du plan d'urbanisme de la commune (PLU, cartes communales).

+ de 105 000 km

Dans le cadre de sa mission de **service public, RTE, Réseau de transport d'électricité**, exploite, maintient et développe le réseau électrique aérien et souterrain à haute et très haute tension.

de lignes en France pour assurer la solidarité entre les régions afin que chacun ait un accès économique, sûr et propre à l'énergie électrique.

* Arrêté interministériel du 17 mai 2001 et Code du travail.


** Servitude I4 : servitude au voisinage d'une ligne électrique aérienne ou souterraine.

CONTACTEZ RTE pour mieux construire

SI VOUS CONTACTEZ RTE...

LES GARANTIES



- **Projet compatible :**
 - ▶ début des travaux.
- **Projet à adapter au stade du permis de construire :**
 - ▶ début des travaux retardé, mais chantier serein et au final compatible.



SI VOUS NE CONTACTEZ PAS RTE...

LES RISQUES

- ▲ **L'arrêt du chantier :** modification nécessaire du projet même après la délivrance du permis de construire.
- ▲ **L'accident pendant et après le chantier :** construire trop près d'une ligne, c'est risquer l'électrocution par amorçage à proximité d'une ligne aérienne ou l'accrochage de la ligne souterraine avec un engin de chantier.
- ▲ **La modification ou destruction d'une partie du bâtiment après construction.**





Le réseau
de transport
d'électricité

EN RÉSUMÉ

DEMANDE
DE PERMIS DE
CONSTRUIRE



UNE SERVITUDE I4
EST-ELLE
PRÉSENTE SUR
LA ZONE DU
CHANTIER ÉTUDIÉ ?

SI OUI ALORS...



CONTACTEZ RTE !

POUR NOUS CONTACTER



www.rte-france.com

 [rte.france](https://www.facebook.com/rte.france)  [@rte_france](https://twitter.com/rte_france)



TELECHARGEMENT DU RESEAU RTE AU FORMAT SIG SUR LE SITE DE L'OPEN DATA RESEAUX-ENERGIES

Prérequis : un logiciel de SIG est nécessaire pour visualiser les données cartographiques du réseau RTE téléchargeables depuis l'Open Data.

Connectez-vous sur l'Open Data Réseaux Énergies

[Accueil](#) — [Open Data Réseaux Énergies \(ODRÉ\)](#) ([reseaux-energies.fr](#))



Via l'onglet de « *Données* », dans le menu de gauche « *Mot clé* », déroulez la liste en cliquant sur « *Plus* » puis sélectionnez « *SIG* » puis filtrez « *RTE* »

Filtres

Q

Vue

- Analyse 78
- Carte 28
- Vue personnalisée 3

Modifié

- 2017 2
- 2018 41
- 2019 37

Producteur

- RTE 49
- GRTgaz 7
- GRTgaz, RTE, Teréga 6
- AFGNV 3
- RTE, METEO-FRANCE 2
- SDES, ODRÉ 2
- > Plus

Mot clé

- Electricité 63
- Production 32
- Territoire 30
- Bilan annuel 29
- Région 29
- Consommation 26
- > Plus

Mot clé

- Electricité 89
- Gaz 42
- Production 38
- Consommation 32
- Région 31
- Territoire 31
- Bilan annuel 25
- Infrastructure 20
- Tableau de Bord Régional 14
- Parc de production 13
- EnR 11
- Filière 11
- SIG 11
- Stock SIG 11
- IRIS 8

Producteur

- RTE

On y retrouve la donnée du patrimoine de RTE :

Enceintes de poste RTE (au 8 décembre 2018)
Ce fichier présente, au 8 décembre 2018, pour la France Métropolitaine, l'ensemble des enceintes contenant un ou plusieurs postes électriques.
Producteur RTE
Licence Licence Ouverte (Etabl)

Postes électriques RTE (au 8 décembre 2018)
Ce fichier présente, au 8 décembre 2018, pour la France Métropolitaine, l'ensemble des postes électriques de propriété ou copropriété RTE.
Producteur RTE
Licence Licence Ouverte (Etabl)

Points de passage souterrains RTE (au 8 décembre 2018)
Ce fichier présente, au 8 décembre 2018, pour la France Métropolitaine, l'ensemble des points de passages appartenant aux lignes souterraines du réseau public de transport d'électricité géré par RTE.
Producteur RTE
Licence Licence Ouverte (Etabl)

Lignes aériennes RTE (au 8 décembre 2018)
Ce fichier présente, au 8 décembre 2018, pour la France Métropolitaine, l'ensemble des lignes aériennes du réseau public de transport d'électricité géré par RTE.
Producteur RTE
Licence Licence Ouverte (Etabl)

Pylônes RTE (au 8 décembre 2018)
Ce fichier présente, au 8 Décembre 2018, pour la France Métropolitaine, l'ensemble des pylônes appartenant aux lignes aériennes du réseau public de transport d'électricité géré par RTE.
Producteur RTE
Licence Licence Ouverte (Etabl)

Lignes souterraines RTE (au 8 décembre 2018)
Ce fichier présente, au 8 décembre 2018, pour la France Métropolitaine, l'ensemble des lignes souterraines du réseau public de transport d'électricité géré par RTE.
Producteur RTE
Licence Licence Ouverte (Etabl)

On y retrouve les couches du réseau scindé en fonction de la typologie des ouvrages :

- Lignes aériennes
- Liaisons souterraines
- Pylônes
- Localisation et Enceintes de postes électriques
- Points de passage souterrain (domaine Liaison souterraine : chambres de raccordement)

Cliquez sur le jeu de données que vous souhaitez télécharger (ici par exemple, les lignes souterraines).

Prenez connaissance des informations écrites qui s'affichent, cliquez sur l'onglet « [Informations](#) » puis descendez en bas de la page.

Lignes souterraines RTE (au 5 décembre 2020)


Informations Tableau Carte Analyse Export AP


Ce fichier présente, au 5 décembre 2020 pour la France Métropolitaine, l'ensemble des lignes sou

Dans la rubrique « [Pièces jointes](#) » puis cliquez sur le fichier [.zip](#) le plus récent pour lancer le téléchargement (de l'ensemble du jeu de données au format Shape).

Pièces jointes

Cliquez pour replier

 06 06 2020 RESEAU_ELECTRIQUE_SOUTERRAIN.zip

 RESEAU_ELECTRIQUE_SOUTERRAIN 05 12 2020.zip

Attention de bien télécharger les données les plus récentes

Voir l'onglet « [Export](#) » pour consulter les autres formats disponibles

Lignes souterraines RTE (au 8 décembre 2018)

 Informations

 Tableau

 Carte

 Analyse

 **Export**

 API

Ce jeu de données est sous licence : Licence Ouverte (Etalab)

Formats de fichiers plats

CSV

 Jeu de données entier

Le CSV utilise le point-virgule (;) comme séparateur.

JSON

 Jeu de données entier

Excel

 Jeu de données entier


Formats de fichiers géographiques

GeoJSON

 Jeu de données entier

Shapefile

 Jeu de données entier

 Ce format d'export est limité à 50 000 enregistrements. Vous pouvez ajouter des filtres à votre requête pour rentrer dans les limites de taille.

KML

 Jeu de données entier


Déclassement des EBC

La donnée matérialisant le balancement des câbles (sur laquelle RTE se base pour déterminer la largeur optimale des bandes de déclassement autour des liaisons aériennes qui traversent des EBC) se trouve ici :

[Végétation dans l'emprise des lignes RTE — Open Data Réseaux Énergies \(ODRÉ\) \(reseaux-energies.fr\)](#)

Voir le fichier .zip (BDR_CGGLA...) de la page « Informations » :

Suivre les mises à jour

 Suivre les mises à jour

En vous abonnant à ce jeu de données, vo

Dernier traitement 12 octobre 2020 17:48 (métadonnées)

10 septembre 2019 20:57 (données)

Pièces jointes

Cliquez pour replier

 BDR_CGGLA_VEGEO_20190705.zip

Attention toutefois à la date de mise à jour car le réseau évolue et la diachronie des données peut entraîner des erreurs de déclassement.

Pour toute question, vous pouvez envoyer un mail à rte-inspire-infos@rte-france.com